



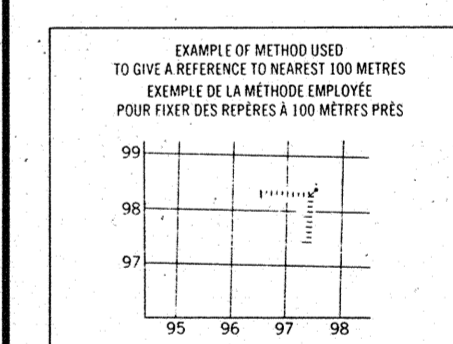
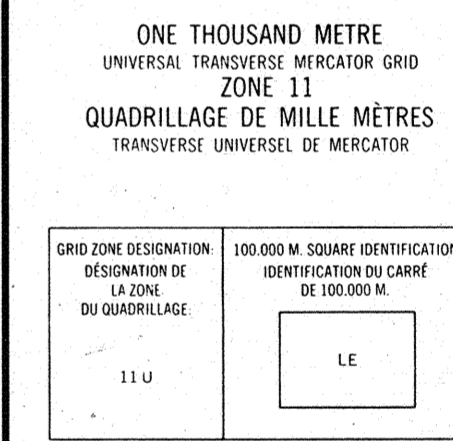
Military users, refer to this map as: **MAP 82 E/3 CARTE**
 Références de cette carte pour usage militaire: **EDITION 2 MCE EDITION**



Die diagram om te bekomen numerieke waarden APPROXIMATE MEAN DECLINATION 1978 FOR CENTRE OF MAP Annual change decreasing 4.8
 Notice le diagramme que pour obtenir les valeurs numériques DÉCLINAISON MOYENNE APPROXIMATIVE AU CENTRE DE LA CARTE EN 1978 Variation annuelle décroissante 4.8



ONE THOUSAND METRE UNIVERSAL TRANSVERSE MERCATOR GRID ZONE 11
 QUADRILLAGE DE MILLE MÈTRES TRANSVERSE UNIVERSSEL DE MÉRIDIEN



REFERENCE POINT CHURCH - EGLISE (see above) (si-dessus)
 EASTING: Read number on grid line immediately to left of point. LONGITUDE EST: Note le chiffre de la ligne de quadrillage immédiatement à gauche du point. Estimate length of a square from this line eastward to point. Estimez la longueur de carré de cette ligne à l'est vers le point.
 NORTHING: Read number on grid line immediately below point. LATITUDE NORD: Note le chiffre de la ligne de quadrillage immédiatement en dessous du point. Estimate length of a square from this line northward to point. Estimez la longueur de carré de cette ligne à l'est vers le point.
 GRID REFERENCE: 9798
 RÉFÉRENCE DU QUADRILLAGE: 079888
 Note: 1000 M grid reference 100,000 metres (1000 M) (100,000 mètres) (1000 M) (100,000 mètres)

TABLEAU D'ASSEMBLAGE DU SYSTÈME NATIONAL DE RÉFÉRENCE CARTOGRAPHIQUE


82 E/5	82 E/6	82 E/7
82 E/4	82 E/3	82 E/2
USA	USA	USA

Prepared by the SURVEYS AND MAPPING BRANCH, DEPARTMENT OF ENERGY, MINES AND RESOURCES, based on aerial photography taken in 1976. Contour interval 100 feet.
 Copies may be obtained from the Canada Map Office, Department of Energy, Mines and Resources, Ottawa, or your nearest map dealer.
 © Canada Copyright Reserved 1977

Roads: hard surface, all weather; gravel, toute saison; loose or stabilized surface, all weather; loose surface, dry weather aid; cart track; trail, cut line or path; fence, parcèle ou portage; FOR COMPLETE REFERENCE SEE REVERSE SIDE

Routes: bitume, toute saison; gravier, toute saison; surface stabilisée, toute saison; surface sèche, temps sec et conditions hivernales; piste; sentier, parcelle ou portage; POINTE À L'EST COMPLÈTE DES RENSEIGNEMENTS VOIR AU VERSO

OSOYOOS
 SIMILKAMEN DIVISION OF YALE LAND DISTRICT
 BRITISH COLUMBIA
 Scale 1:50,000 Échelle



CONTOUR INTERVAL 100 FEET
 Élévation in Feet above Mean Sea Level
 North American Datum 1927
 Transverse Mercator Projection

ÉQUIDISTANCE DES COURBES 100 PIEDS
 Élévation en pieds au-dessus du niveau moyen de la mer
 Système de référence géodésique nord-américain, 1927
 Projection Transverse de Mercator

Drawn by the DIRECTION DES LÈVES ET DE LA CARTOGRAPHIE, MINISTÈRE DE L'ÉNERGIE, DES MINES ET DES RESSOURCES, Map 82 E/3, 1:50,000, Édition 2, 1977. Vérification des ouvrages en 1976. Réasssemblage à jour en 1978.
 Ces cartes sont en vente au Bureau des Cartes du Canada, ministère de l'Énergie, des Mines et des Ressources, Ottawa, ou chez le vendeur le plus près.
 © Canada 1977, tous droits réservés

OSOYOOS
 82 E/3
 EDITION 2

ONE PLOT LOCATION.